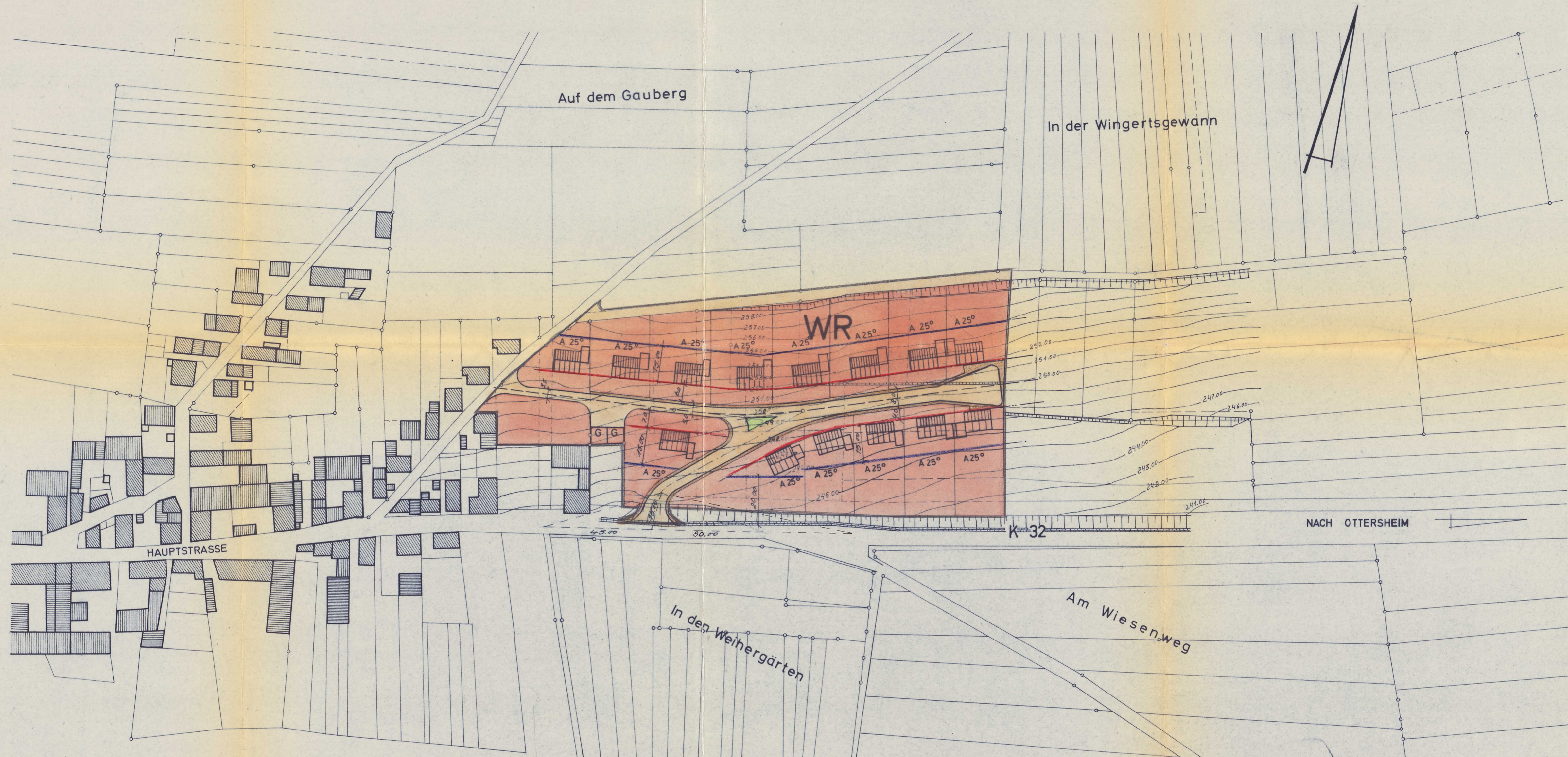


Der Bebauungsplan mit den textlichen Festsetzungen und der Begründung hat in der Zeit vom 15. März 1966 bis einschl. 14. April 1966 ausgelegen und wurde am 7. März 1966 bekanntgemacht.
Bedenken und Anregungen sind während dieser Zeit nicht eingegangen.

Rüssingen, den 15. April 1966
Der Bürgermeister:



Jansen



ERLÄUTERUNG :

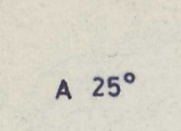
- BAULINIE
- BAUGRENZE
- BESTEHENDE U. NEUE GRENZEN
- - - - - AUFZUHEBENDE GRENZEN
- GRENZE DES BEBAUUNGSGEBIETES




GEPLANTE BEBAUUNG




VORHANDENE BEBAUUNG



A 25° ERDGESCHOSS EVENT. KELLERAUSBAU + 1 OBERGESCHOSS



WR REINES WOHNGEBIET



G GARAGE

III. Fertigung

Genehmigt

mit RE. vom 19. Juni 1966
Az. 421 - 521 - K 32/2
Neustadt an der Weinstraße,
den 19. Juni 1966

Bezirksregierung der Pfalz
Im Auftrag

DS *J.G. WIRTH*

GEMEINDERATSBESCHLUSS ZUR AUSLEGUNG VOM :	BESCHLUSSFASSUNG DES GEMEINDERATES :	GENEHMIGUNG DER BEZIRKSREGIERUNG :	BESTÄTIGUNG DER ABSCHRIFT :	BEKANNTMACHUNG DER GENEHMIGUNG :	RÜSSINGEN, DEN _____ DER BÜRGERMEISTER
---	--------------------------------------	------------------------------------	-----------------------------	----------------------------------	--

**INGENIEURBÜRO
HELMUT BAYER**
6750 Kaiserslautern · Theodor-Zink-Str. 4 · Tel. 73 43, 77 95
6719 Kirchheimbalden · Neue Allee 11 · Telefon 795

Projektbezeichnung: GEMEINDE RÜSSINGEN
TEILBEBAUUNGSPLAN
AN DEM OTTERSHEIMER RECH

Maßstab: 1:1000 Planbezeichnung: **LAGEPLAN** Plan Nr. 1 vom 12. Blatt

Aufgestellt: K'lautern, den 22. 1966 Geprüft: K'lautern, den _____ Genehmigt: _____
Entworfen: _____ Datum: _____
Gezeichnet: *DS*

(10.9.1965)